



# LA RAND'EAU ANCILEVIENNE

## > PARCOURS

Parcours de 28 km sur le magnifique plan d'eau du lac d'Annecy. Départ d'Annecy le Vieux en direction d'Annecy en longeant l'esplanade du Paquier. Contournement de l'île au cygnes, passage devant le pont des Amours. Le parcours se prolonge le long de la montagne du Semnoz, puis devant le château de Duingt jusqu'au point de traversée en direction d'Angon. Passage devant l'anse de Menthon Saint Bernard et retour au petit port d'Annecy le vieux.



## > CURIOSITÉ

Annecy, son lac, le décor tout autour forment déjà un site tout à fait exceptionnel. Entre montagnes, vallées profondes, vestiges de la puissance de la Savoie

d'autrefois, vous naviguerez sur un lac dont les eaux sont toujours claires du fait de leur provenance. Certains quartiers de la ville font penser à l'Alsace et d'autres encore à Venise ou à Bruges.



## À SAVOIR

### DURÉE DE LA RANDONNÉE

1 jour - 11 octobre 2009

### EMBARCATIONS

Double canoë, yolette

### TARIF

23 € : sans hébergement  
comprenant 1 repas

### POUR LES ACCOMPAGNEURS

15 € : sans hébergement

### LOCATION DE SIÈGES

20 sièges disponibles - 10 €/jour




### SÉCURITÉ

Encadrement : 20 personnes  
Bateaux de sécurité : 6

## PARCOURS

 Lac d'Annecy

 Club des Sports d'Annecy-le-Vieux  Club des Sports d'Annecy-le-Vieux

Niveau du rameur :   



## CONTACT

### ISABELLE FAGAULT

Club des Sports d'Annecy-le-Vieux  
Tél. 04 50 09.46 48  
Port. 06 83 84 32 31  
csavavironloisirs@free.fr  
csav-aviron.fr

## POUR AGRÉMENTER VOTRE SÉJOUR

Offices de tourisme du lac d'Annecy  
Tél. 04 50 45 00 33 - Fax 04 50 51 87 20  
info@annecytourisme.com  
www.lac-annecy.com